

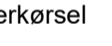












Note:
 Koordinater er angivet i UTM32 og koter referencer til DVR90.
 Ubenevnte mål i meter.

Signaturer:

-  Baggrundskort
-  Overkørsel
-  Fremtidig plantaget overkørsel
-  Overkørsel nedlægges
-  Projektgrænsning (grundejerforing)
-  Eksisterende vejbump. Fjernes hvor det er angivet med røde streger, og der etableres nyt slidlag.
-  Nyt vejbump
-  Nyt regnbed
-  Træ bevares
-  Træ fældes
-  Se forklarende tekst på tegning

0	2022-10-17	heve4470	Vejbump ved AVSB flyttet + forklaring på fremtid for hver enkelt træ i grønt område	
REV.	DATE	TEGN./KONTR.	RETTELSE	
TEGNET AF & DATO		KONTR. AF & DATO	GDOK. AF & DATO	FORMAT
heve		2022-09-14		MAL: 1:250
TEKST		UDKAST		ENHED: M
I2525-01-06-002-02-20 GF Slotfruens Vænge		Grønne Vej		KOORDINATSYSTEM: ETRESS UTM-32N
Kritisk granskning				KOTESYSTEM: DVR90
GF Slotfruens Vænge				REV
UDKAST				#
DOKUMENT NUMMER		LAR-KL-00215-02		

