














Note:
 Koordinater er angivet i UTM32 og koter referencer til DVR90.
 Ubenevnte mål i meter.

Signaturer:

-  Baggrundskort
-  Overkørsel
-  Fremtidig planlagt overkørsel
-  Overkørsel nedlægges
-  Projektgrænsning (grundejerforening)
-  Eksisterende vejbump. Fjernes hvor det er angivet med røde streger, og der etableres nyt slidlag.
-  Nyt vejbump
-  Nyt regnbed
-  Træ bevares
-  Træ føjdes
-  Se forklarende tekst på tegning

0	2022-10-17	hve1470	Vejbump ved AV58 flyttet + forklaring på fremtid for hver enkelt træ i grønt område		
REV.	DATE.	TEGN.KONTR.	RETTELSE		
TEGNET AF & DATO		KONTR. AF & DATO	GDOK. AF & DATO	MÅL	FORMAT
hve		2022-09-14		1:250	A1 - 7 Mill.
TEKST		UDKAST		EHNED	
12525-01-06-002-02-20 GF Slotfruens Vænge		Grønne Veje		M	
Kritisk granskning				KODORRATSYSTEM	
GF Slotfruens Vænge				ETRS89 UTM 32N	
UDKAST				KOTESYSTEM	
DOKUMENT NUMMER		LAR-KL-00215-03		DVR90	
				REV	
				0	

